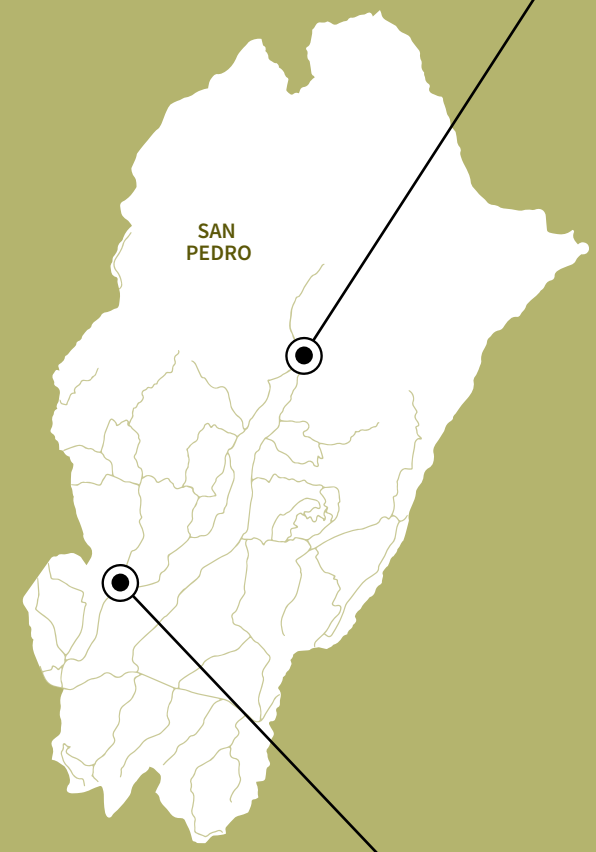
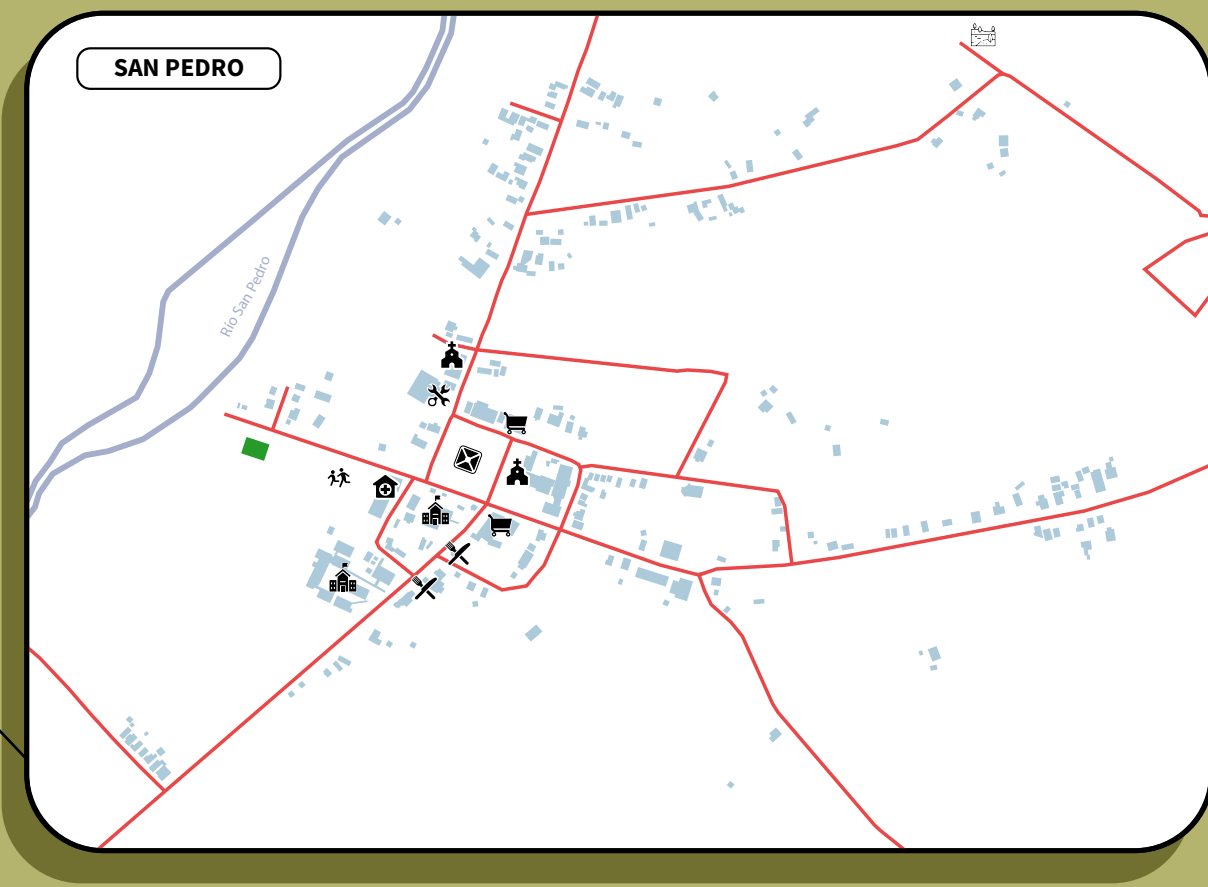
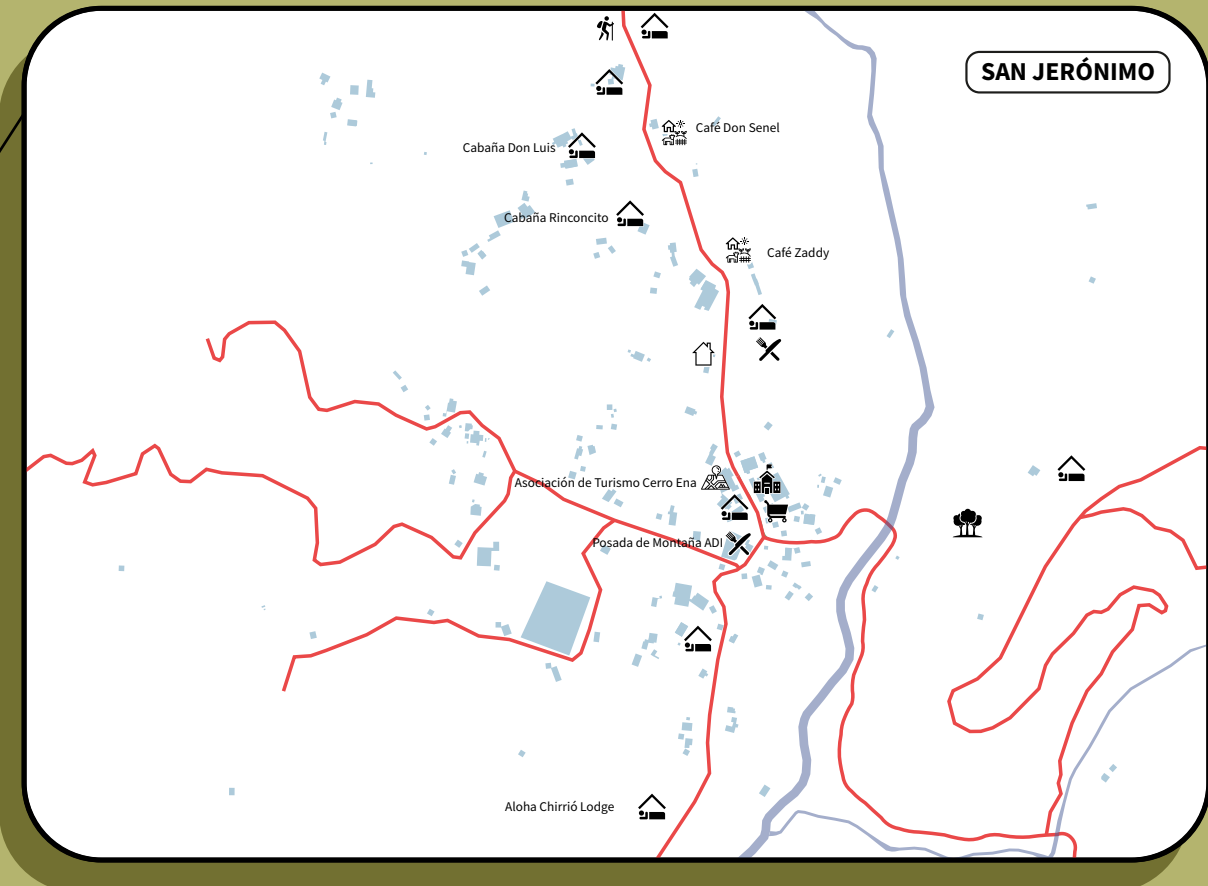


DISTRITO DE SAN PEDRO

POBLACIÓN APROXIMADA:
9389 habitantes



Cantón: Pérez Zeledón



SIMBOLOGÍA

Mapa

- Rutas principales
- Río / Quebrada
- Plaza
- Parque

Atractivos / Actividades

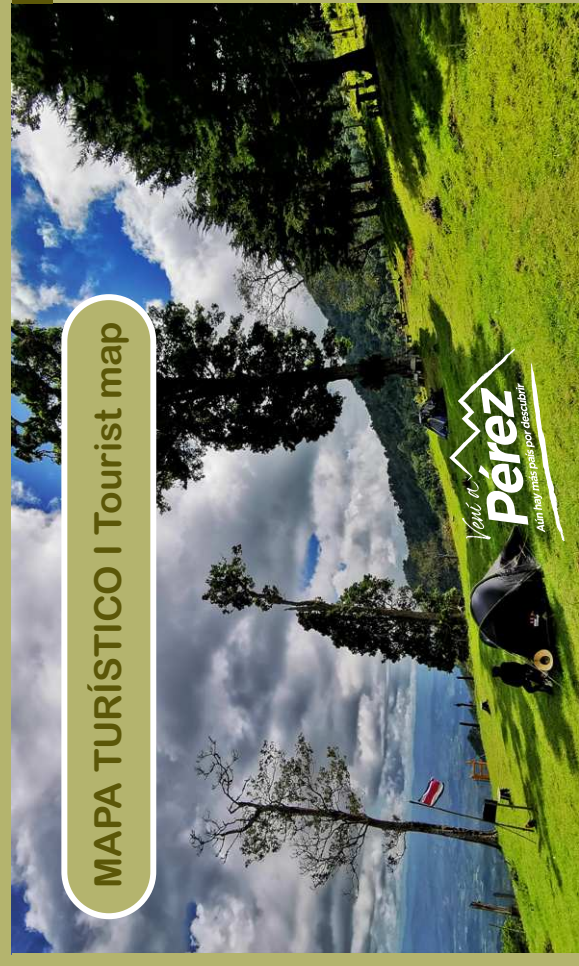
- Senderismo
- Camping
- Alojamiento
- Agroturismo
- Área de conservación y protección
- Parque infantil

Servicios

- Comercio / Supermercado
- Alimentación
- Centro automotriz

Edificaciones Importantes

- Centro médico
- Centro Educativo
- Asociación de turismo ATURENA
- Iglesia
- Cooperativa




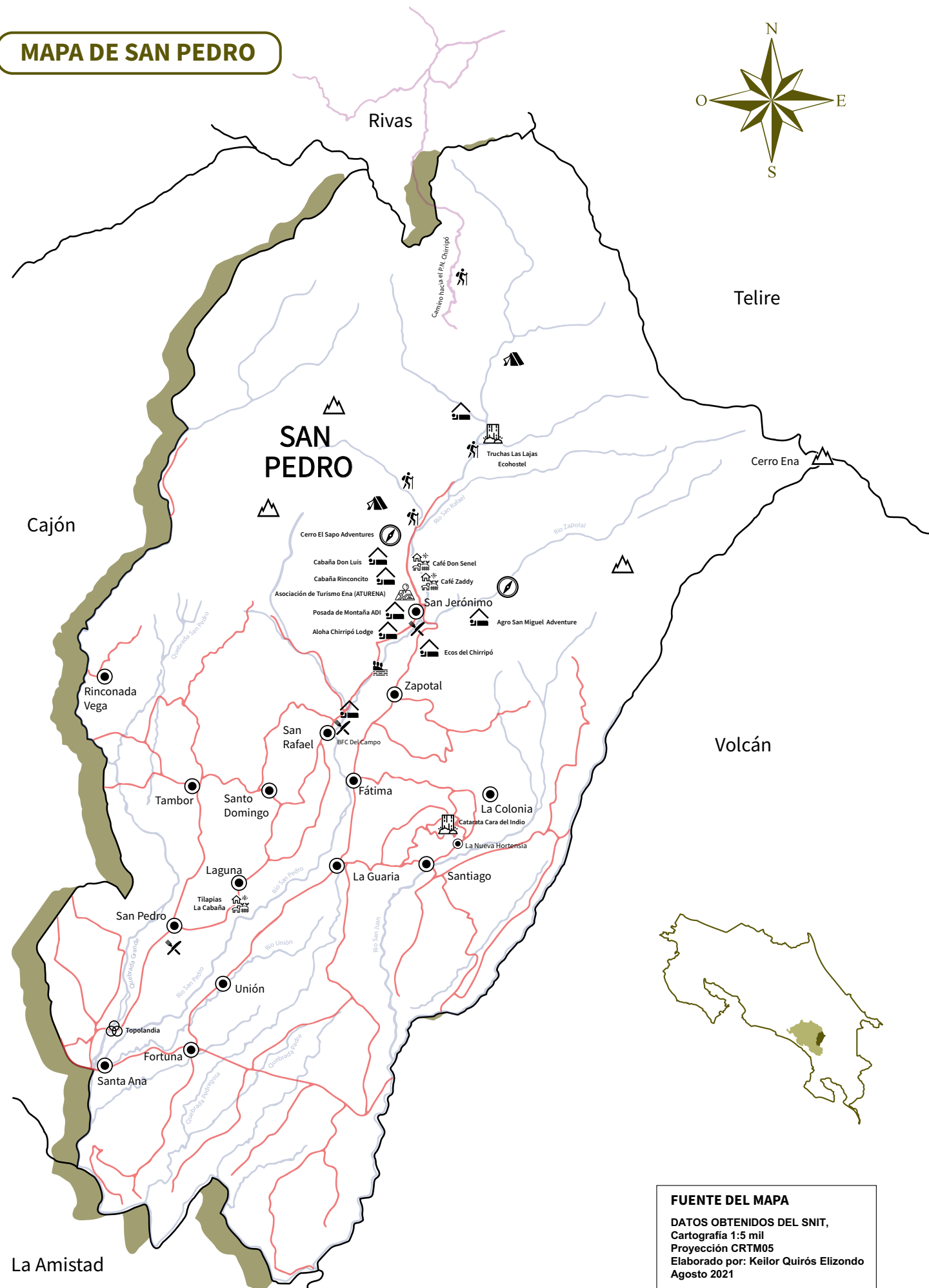
TURISMO AUTÉNTICO

El turismo rural comunitario en la comunidad de San Jerónimo ha permitido el desarrollo de un turismo auténtico liderado por los propios pobladores locales.



OFICINA
GESTIÓN
TURÍSTICA
Pérez Zeledón

MAPA DE SAN PEDRO



SIMBOLOGÍA

- Rutas principales
Main
 - Senderos
Trails
 - ~ Río / Quebrada
River / Creek
 - Pueblo
Town
 - Plaza
Soccer Field
 - ⊠ Parque
Park
-
- 🧑‍🌿 Senderismo
Trekking
 - 🏕️ Camping
 - 🏠 Alojamiento
Lodging
 - 🌿 Agroturismo
Agrotourism
 - 🏊 Poza
Pool
 - 🌊 Cascada
Waterfall
 - ⛰️ Montaña
Mountain
 - 🗺️ Actividades de aventura
Adventure activities
 - 🏷️ Temático
Thematic activities
 - 👥 Asociación de turismo
ATURENA
Tourism association

CERROS IMPORTANTES

A través de San Pedro es posible llegar a la cumbre más alta del país, el Cerro Chirripó, además de otros cerros importantes como el Cerro Ena.



AVENTURA Y MONTAÑISMO

Por su ubicación en las faldas de la cordillera de Talamanca el distrito ofrece una amplia oferta de turismo de aventura y montañismo.



CAFÉ DE PRIMERA

San Pedro es una tierra agrícola y campesina, con una producción de café de primera calidad.

FUENTE DEL MAPA
DATOS OBTENIDOS DEL SNIT,
Cartografía 1:5 mil
Proyección CRTM05
Elaborado por: Keilor Quirós Elizondo
Agosto 2021